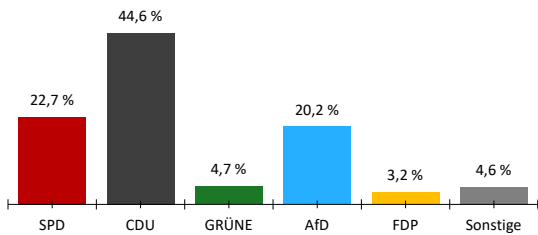


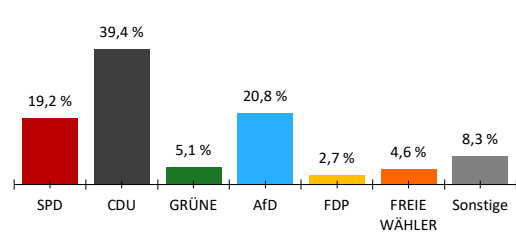
Verbandsgemeinde Zell (Mosel) - vorläufiges Ergebnis der Landtagswahl 2026

	Landtagswahl 2026				Landtagswahl 2021					
	Wahlkreisstimmen		Landesstimmen		Wahlkreisstimmen		Differenz in %-Punkten	Landesstimmen		Differenz in %-Punkten
	Anzahl	%	Anzahl	%	Anzahl	%		Anzahl	%	
Wahlberechtigte	11.799				12.159					
Wähler	8.403	71,2 %			8.012	65,9 %	5,3 %			
Ungültige Stimmen	119	1,4 %	84	1,0 %	142	1,8 %	-0,4 %	98	1,2 %	-0,2 %
Gültige Stimmen	8.284	98,6 %	8.319	99,0 %	7.870	98,2 %	0,4 %	7.914	98,8 %	0,2 %
Parteistimmen										
1. SPD	1.882	22,7 %	1.598	19,2 %	2.099	26,7 %	-4,0 %	2.423	30,6 %	-11,4 %
2. CDU	3.695	44,6 %	3.276	39,4 %	3.259	41,4 %	3,2 %	2.862	36,2 %	3,2 %
3. GRÜNE	387	4,7 %	422	5,1 %	589	7,5 %	-2,8 %	488	6,2 %	-1,1 %
4. AfD	1.675	20,2 %	1.730	20,8 %	613	7,8 %	12,4 %	614	7,8 %	13,0 %
5. FDP	263	3,2 %	224	2,7 %	567	7,2 %	-4,0 %	542	6,8 %	-4,1 %
6. FREIE WÄHLER	-	-	381	4,6 %	743	9,4 %	-	486	6,1 %	-1,5 %
7. Die Linke	-	-	234	2,8 %	-	-	-	159	2,0 %	0,8 %
8. Tierschutzpartei	-	-	114	1,4 %	-	-	-	121	1,5 %	-0,1 %
9. Volt	-	-	60	0,7 %	-	-	-	56	0,7 %	0,0 %
10. ÖDP	162	2,0 %	73	0,9 %	-	-	2,0 %	42	0,5 %	0,4 %
11. BSW	220	2,7 %	198	2,4 %	-	-	2,7 %	-	-	2,4 %
12. PdH	-	-	9	0,1 %	-	-	-	-	-	0,1 %
13. Sonstige	-	-	-	-	0	0,0 %	-	121	1,5 %	-

Wahlkreisstimmen 2026

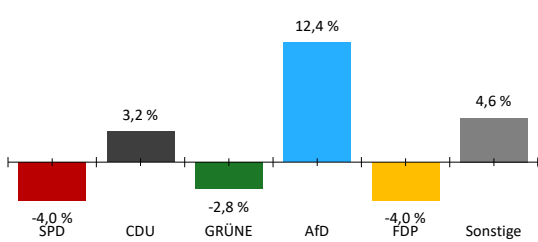


Landesstimmen 2026

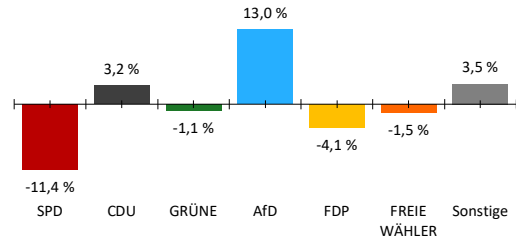


Gewinne und Verluste gegenüber der Landtagswahl 2021

Wahlkreisstimmen



Landesstimmen



Verbandsgemeinde Zell (Mosel) - vorläufiges Ergebnis der Landtagswahl 2026

Gemeinde	Wahlberechtigte	Wahl in den Wahlkreisen																			
		Wähler				Von den gültigen Wahlkreisstimmen entfallen auf den Bewerber															
						Wahlkreisstimmen				SPD		CDU		GRÜNE		AfD		FDP		ÖDP	
		ungültige		gültige																	
Anzahl	%	Anzahl	%	Anzahl	%	Anzahl	%	Anzahl	%	Anzahl	%	Anzahl	%	Anzahl	%	Anzahl	%	Anzahl	%		
Alf	580	406	70,0 %	9	2,2 %	397	97,8 %	123	31,0 %	163	41,1 %	19	4,8 %	61	15,4 %	15	3,8 %	4	1,0 %	12	3,0 %
Altlay	349	243	69,6 %	4	1,6 %	239	98,4 %	37	15,5 %	132	55,2 %	3	1,3 %	49	20,5 %	6	2,5 %	6	2,5 %	6	2,5 %
Altstrimmig	263	197	74,9 %	5	2,5 %	192	97,5 %	35	18,2 %	96	50,0 %	3	1,6 %	46	24,0 %	5	2,6 %	1	0,5 %	6	3,1 %
Blankenrath	1.225	789	64,4 %	12	1,5 %	777	98,5 %	117	15,1 %	366	47,1 %	16	2,1 %	224	28,8 %	24	3,1 %	4	0,5 %	26	3,3 %
Briedel	664	489	73,6 %	4	0,8 %	485	99,2 %	114	23,5 %	199	41,0 %	17	3,5 %	89	18,4 %	24	4,9 %	38	7,8 %	4	0,8 %
Bullay	1.347	1.000	74,2 %	8	0,8 %	992	99,2 %	324	32,7 %	415	41,8 %	70	7,1 %	119	12,0 %	21	2,1 %	15	1,5 %	28	2,8 %
Forst (Hunsrück)	52	47	90,4 %	1	2,1 %	46	97,9 %	10	21,7 %	18	39,1 %	2	4,3 %	14	30,4 %	0	0,0 %	1	2,2 %	1	2,2 %
Grederich	288	224	77,8 %	0	0,0 %	224	100,0 %	63	28,1 %	107	47,8 %	6	2,7 %	33	14,7 %	2	0,9 %	4	1,8 %	9	4,0 %
Haserich	168	120	71,4 %	6	5,0 %	114	95,0 %	22	19,3 %	42	36,8 %	3	2,6 %	36	31,6 %	4	3,5 %	2	1,8 %	5	4,4 %
Hesweiler	97	63	64,9 %	0	0,0 %	63	100,0 %	10	15,9 %	26	41,3 %	0	0,0 %	23	36,5 %	0	0,0 %	0	0,0 %	4	6,3 %
Liesenich	206	155	75,2 %	1	0,6 %	154	99,4 %	32	20,8 %	77	50,0 %	2	1,3 %	32	20,8 %	6	3,9 %	2	1,3 %	3	1,9 %
Mittelstrimmig	349	275	78,8 %	2	0,7 %	273	99,3 %	52	19,0 %	147	53,8 %	16	5,9 %	37	13,6 %	9	3,3 %	2	0,7 %	10	3,7 %
Moritzheim	96	67	69,8 %	1	1,5 %	66	98,5 %	9	13,6 %	24	36,4 %	7	10,6 %	21	31,8 %	2	3,0 %	2	3,0 %	1	1,5 %
Neef	334	268	80,2 %	5	1,9 %	263	98,1 %	66	25,1 %	111	42,2 %	10	3,8 %	56	21,3 %	12	4,6 %	3	1,1 %	5	1,9 %
Panzweiler	191	149	78,0 %	0	0,0 %	149	100,0 %	11	7,4 %	85	57,0 %	5	3,4 %	35	23,5 %	5	3,4 %	2	1,3 %	6	4,0 %
Peterswald-Löffelscheid	559	374	66,9 %	8	2,1 %	366	97,9 %	58	15,8 %	150	41,0 %	20	5,5 %	111	30,3 %	13	3,6 %	4	1,1 %	10	2,7 %
Pünderich	636	506	79,6 %	7	1,4 %	499	98,6 %	130	26,1 %	211	42,3 %	31	6,2 %	79	15,8 %	9	1,8 %	29	5,8 %	10	2,0 %
Reidenhausen	140	97	69,3 %	0	0,0 %	97	100,0 %	20	20,6 %	44	45,4 %	2	2,1 %	25	25,8 %	4	4,1 %	2	2,1 %	0	0,0 %
Sankt Aldegund	420	334	79,5 %	9	2,7 %	325	97,3 %	89	27,4 %	147	45,2 %	16	4,9 %	53	16,3 %	9	2,8 %	3	0,9 %	8	2,5 %
Schahren	309	187	60,5 %	1	0,5 %	186	99,5 %	33	17,7 %	64	34,4 %	7	3,8 %	68	36,6 %	10	5,4 %	0	0,0 %	4	2,2 %
Sosberg	129	98	76,0 %	1	1,0 %	97	99,0 %	25	25,8 %	35	36,1 %	5	5,2 %	18	18,6 %	6	6,2 %	2	2,1 %	6	6,2 %
Tellig	223	169	75,8 %	3	1,8 %	166	98,2 %	35	21,1 %	76	45,8 %	7	4,2 %	36	21,7 %	8	4,8 %	4	2,4 %	0	0,0 %
Walhausen	157	101	64,3 %	1	1,0 %	100	99,0 %	18	18,0 %	36	36,0 %	5	5,0 %	33	33,0 %	3	3,0 %	2	2,0 %	3	3,0 %
Zell (Mosel)	3.017	2.045	67,8 %	31	1,5 %	2.014	98,5 %	449	22,3 %	924	45,9 %	115	5,7 %	377	18,7 %	66	3,3 %	30	1,5 %	53	2,6 %
VG Gesamt	11.799	8.403	71,2 %	119	1,4 %	8.284	98,6 %	1.882	22,7 %	3.695	44,6 %	387	4,7 %	1.675	20,2 %	263	3,2 %	162	2,0 %	220	2,7 %

Verbandsgemeinde Zell (Mosel) - vorläufiges Ergebnis der Landtagswahl 2026

Gemeinde	Wahl nach Landeslisten																											
	Landesstimmen				Von den gültigen Zweitstimmen entfallen auf die Landesliste																							
	ungültige		gültige		SPD		CDU		GRÜNE		AfD		FDP		FREIE WÄHLER		Die Linke		Tierschutzpartei		Volt		ÖDP		BSW		PdH	
	E	%	F	%	F1	%	F2	%	F3	%	F4	%	F5	%	F6	%	F7	%	F8	%	F9	%	F10	%	F11	%	F12	%
Alf	7	1,7 %	399	98,3 %	100	25,1 %	148	37,1 %	29	7,3 %	63	15,8 %	11	2,8 %	19	4,8 %	15	3,8 %	3	0,8 %	3	0,8 %	0	0,0 %	8	2,0 %	0	0,0 %
Altlay	2	0,8 %	241	99,2 %	42	17,4 %	110	45,6 %	4	1,7 %	54	22,4 %	2	0,8 %	11	4,6 %	4	1,7 %	7	2,9 %	2	0,8 %	0	0,0 %	5	2,1 %	0	0,0 %
Altstrimmig	1	0,5 %	196	99,5 %	39	19,9 %	80	40,8 %	5	2,6 %	47	24,0 %	3	1,5 %	9	4,6 %	3	1,5 %	6	3,1 %	2	1,0 %	0	0,0 %	2	1,0 %	0	0,0 %
Blankenrath	10	1,3 %	779	98,7 %	110	14,1 %	313	40,2 %	27	3,5 %	237	30,4 %	23	3,0 %	21	2,7 %	13	1,7 %	5	0,6 %	2	0,3 %	1	0,1 %	25	3,2 %	2	0,3 %
Briedel	8	1,6 %	481	98,4 %	89	18,5 %	174	36,2 %	25	5,2 %	93	19,3 %	27	5,6 %	27	5,6 %	15	3,1 %	9	1,9 %	2	0,4 %	16	3,3 %	3	0,6 %	1	0,2 %
Bullay	7	0,7 %	993	99,3 %	237	23,9 %	401	40,4 %	69	6,9 %	123	12,4 %	24	2,4 %	44	4,4 %	36	3,6 %	14	1,4 %	10	1,0 %	5	0,5 %	29	2,9 %	1	0,1 %
Forst (Hunsrück)	1	2,1 %	46	97,9 %	10	21,7 %	18	39,1 %	1	2,2 %	14	30,4 %	0	0,0 %	0	0,0 %	1	2,2 %	1	2,2 %	0	0,0 %	0	0,0 %	1	2,2 %	0	0,0 %
Grenderich	1	0,4 %	223	99,6 %	52	23,3 %	102	45,7 %	7	3,1 %	34	15,2 %	0	0,0 %	10	4,5 %	5	2,2 %	1	0,4 %	0	0,0 %	2	0,9 %	9	4,0 %	1	0,4 %
Haserich	7	5,8 %	113	94,2 %	24	21,2 %	33	29,2 %	4	3,5 %	35	31,0 %	3	2,7 %	5	4,4 %	0	0,0 %	2	1,8 %	0	0,0 %	1	0,9 %	6	5,3 %	0	0,0 %
Hesweiler	0	0,0 %	63	100,0 %	10	15,9 %	24	38,1 %	0	0,0 %	26	41,3 %	1	1,6 %	0	0,0 %	0	0,0 %	0	0,0 %	0	0,0 %	0	0,0 %	2	3,2 %	0	0,0 %
Liesenich	0	0,0 %	155	100,0 %	21	13,5 %	77	49,7 %	5	3,2 %	30	19,4 %	1	0,6 %	8	5,2 %	6	3,9 %	0	0,0 %	3	1,9 %	0	0,0 %	4	2,6 %	0	0,0 %
Mittelstrimmig	2	0,7 %	273	99,3 %	43	15,8 %	139	50,9 %	8	2,9 %	38	13,9 %	7	2,6 %	16	5,9 %	9	3,3 %	3	1,1 %	0	0,0 %	1	0,4 %	9	3,3 %	0	0,0 %
Moritzheim	0	0,0 %	67	100,0 %	7	10,4 %	20	29,9 %	6	9,0 %	21	31,3 %	2	3,0 %	1	1,5 %	3	4,5 %	5	7,5 %	0	0,0 %	2	3,0 %	0	0,0 %	0	0,0 %
Neef	0	0,0 %	268	100,0 %	61	22,8 %	108	40,3 %	5	1,9 %	59	22,0 %	11	4,1 %	10	3,7 %	4	1,5 %	4	1,5 %	2	0,7 %	1	0,4 %	3	1,1 %	0	0,0 %
Panzweiler	0	0,0 %	149	100,0 %	14	9,4 %	74	49,7 %	4	2,7 %	35	23,5 %	3	2,0 %	8	5,4 %	2	1,3 %	2	1,3 %	0	0,0 %	2	1,3 %	5	3,4 %	0	0,0 %
Peterswald-Löffelscheid	7	1,9 %	367	98,1 %	54	14,7 %	122	33,2 %	18	4,9 %	117	31,9 %	11	3,0 %	17	4,6 %	8	2,2 %	6	1,6 %	2	0,5 %	3	0,8 %	9	2,5 %	0	0,0 %
Pünderich	2	0,4 %	504	99,6 %	111	22,0 %	190	37,7 %	41	8,1 %	81	16,1 %	10	2,0 %	20	4,0 %	12	2,4 %	9	1,8 %	1	0,2 %	19	3,8 %	10	2,0 %	0	0,0 %
Reidenhausen	0	0,0 %	97	100,0 %	19	19,6 %	38	39,2 %	4	4,1 %	25	25,8 %	2	2,1 %	4	4,1 %	0	0,0 %	2	2,1 %	1	1,0 %	1	1,0 %	0	0,0 %	1	1,0 %
Sankt Aldegund	4	1,2 %	330	98,8 %	79	23,9 %	127	38,5 %	12	3,6 %	55	16,7 %	9	2,7 %	29	8,8 %	8	2,4 %	2	0,6 %	2	0,6 %	1	0,3 %	6	1,8 %	0	0,0 %
Schauren	1	0,5 %	186	99,5 %	25	13,4 %	63	33,9 %	6	3,2 %	67	36,0 %	5	2,7 %	6	3,2 %	5	2,7 %	2	1,1 %	1	0,5 %	0	0,0 %	6	3,2 %	0	0,0 %
Sosberg	0	0,0 %	98	100,0 %	20	20,4 %	34	34,7 %	5	5,1 %	19	19,4 %	4	4,1 %	2	2,0 %	7	7,1 %	1	1,0 %	1	1,0 %	2	2,0 %	3	3,1 %	0	0,0 %
Teilig	1	0,6 %	168	99,4 %	37	22,0 %	60	35,7 %	7	4,2 %	35	20,8 %	9	5,4 %	4	2,4 %	3	1,8 %	5	3,0 %	5	3,0 %	2	1,2 %	1	0,6 %	0	0,0 %
Walhausen	1	1,0 %	100	99,0 %	17	17,0 %	33	33,0 %	4	4,0 %	34	34,0 %	1	1,0 %	4	4,0 %	2	2,0 %	1	1,0 %	0	0,0 %	2	2,0 %	1	1,0 %	1	1,0 %
Zell (Mosel)	22	1,1 %	2.023	98,9 %	377	18,6 %	788	39,0 %	126	6,2 %	388	19,2 %	55	2,7 %	106	5,2 %	73	3,6 %	24	1,2 %	21	1,0 %	12	0,6 %	51	2,5 %	2	0,1 %
VG Gesamt	84	1,0 %	8.319	99,0 %	1.598	19,2 %	3.276	39,4 %	422	5,1 %	1.730	20,8 %	224	2,7 %	381	4,6 %	234	2,8 %	114	1,4 %	60	0,7 %	73	0,9 %	198	2,4 %	9	0,1 %